

RUTAS
desde



VALVERDE DE LEGANES

Rutas Megalíticas

*Ruta de los
Hornos de Cal*



Rutas megalíticas

A muy pocos kilómetros de Badajoz, en las proximidades de Valverde de Leganés, (un pueblo que conserva en gran parte el encanto de la arquitectura popular extremeña, y donde destaca la singular monumentalidad de su iglesia parroquial de San Bartolomé) se encuentra una de las rutas megalíticas más interesantes de la provincia, y por tanto de toda Extremadura.

La enigmática singularidad de estos monumentos megalíticos, la mayoría en buen estado de conservación y que aún hoy nos sorprenden por sus dimensiones, unida al encanto de su situación en el mismo corazón de la dehesa extremeña más exuberante, convierten a esta ruta en una alternativa de ocio ideal para aquellos que gustan de conjugar arte, historia, y naturaleza... Y por supuesto gastronomía, pues la zona ofrece magníficos productos derivados del cerdo ibérico. Debido a la relativa proximidad entre si de estos dólmenes la ruta que proponemos, tomando como base Valverde de Leganés, puede hacerse en gran parte por caminos y veredas, tanto a pie como, y éste sería el modo ideal, en bicicleta.

En otoño o en primavera pasear por estos parajes supone descubrir cientos de olores, colores y sensaciones fruto de la riqueza de flora y fauna del entorno y es una auténtica oportunidad para relajarse y disfrutar de uno de los últimos ecosistemas casi sin alterar que aún perviven en Europa.

Ruta de los hornos de cal

También en los alrededores de la localidad podemos encontrar gran cantidad de hornos de cal, por ahora se llevan localizados 14 hornos que se utilizaban para producir dicha cal imprescindible para la vida de nuestros antepasados.

La cal era utilizada para realizar la argamasa, para blanquear las casas un aspecto típico de los pueblos del sur, como remedio médico, para la agricultura, para la desinfección del ganado, etc.

Como podéis comprobar los hornos de cal eran importantísimos en la vida cotidiana de nuestros ancestros por eso hemos apostado por esta ruta tan importante.

La ejecución de esta ruta es lenta y costosa, puesto que primero se van a restaurar, segundo facilitar el acceso a ellos, y tercero el diseño de la ruta con circuito cerrado para sus visitas.

Hemos apostado por esta ruta por su gran interés arqueológico, cultural y turístico.

Rutas Megalíticas

Ruta 1

1 MONTES DE CALDERÓN

Situación:

En la carretera Valverde de Leganés-Táliga, cerca del Km.3,8; a la derecha.

Descripción:

Cámara poligonal alargado, con inicios de corredor en granito. La cámara conserva siete ortostatos; el corredor se adivina por dos ortostatos de menor tamaño. El túmulo es de tendencia oval, formado por pequeños elementos de granito y tierra.



2 LA MATA

Situación:

Vadeando la Rivera en dirección al cortijo la Mata, a 500 metros a la derecha.



3 LA LAPILLA


Situación:

En la carretera Valverde de Leganés-Barcarrota, se toma la desviación al cortijo de la Lapilla.

Descripción:

Cámara de tendencia circular, con corredor largo descentrado en granito.

El túmulo ha desaparecido, apreciándose solamente una acumulación de piedras y tierra junto al monumento.



Ruta 2

4 MENHIR DEL GAMONAL

Situación:

A unos 250 m. del cortijo del Gamonal.

Descripción:

Monolito yacente de granito, de más de 4 m. de largo.



5 EL ROMO

Situación:

En la dehesa de Los Arcos, próximo al dolmen del Campillo y al Castillo de Los Arcos.

Descripción:

Cámara poligonal alargada, con corredor largo en granito. Dos de los ortostatos de la cámara se han trabajado para formar una especie de "ventana", como en el dolmen del Revellado I. La cubierta trapezoidal está asegurada en un pequeño ortostato que hace de cuña. Alrededor del monumento aparecen restos de partes de la cámara y del corredor, y restos del túmulo.




6 EL CAMPILLO

Situación:

Cerca del castillo de Los Arcos, junto a una pequeña presa.

Descripción:

Cámara de tendencia circular en granito. Fragmentos de cubierta y restos del túmulo aparecen diseminados junto al monumento.




7 EL REVELLADO I

Situación:

En la carretera Valverde de Leganés-Almendral, pasado el cortijo del Revellado, se toma un camino a la derecha que lleva a un pozo, tras el que está el dolmen.

Descripción:

Cámara de tendencia circular con corredor largo en granito y caliza. La losa que cubre la cámara, tiene forma trapezoidal, en su zona interior se han grabado cazoletas. El túmulo aparece prácticamente arrasado; la base del monumento es la pizarra del terreno, en la que se realizaron fosas para introducir los ortostatos.



Materiales:

Fragmentos de formas a torno, lascas de sílex, cuentas de collar, etc. El ajuar de este dolmen, excavado en 1982, se encuentra en el Museo Arqueológico Provincial de Badajoz.

8 EL REVELLADO II

Situación:

En la carretera Valverde de Leganés Almendral, frente al cortijo del Revellado, al lado de una fuente.

Descripción:

Cámara de granito. Su forma no puede especificarse, quedando en pie sólo dos ortostatos; una de las piedras caídas, posible fragmento de cubierta, tiene cuatro cazoletas.



RUTA DE LOS HORNOS DE CAL

En esta ruta que podemos realizar en las cercanías de Valverde de Leganés podemos contemplar estas singulares construcciones que se utilizaban para la obtención de la cal, un bien preciado no hace mucho tiempo en nuestra población y hoy día extinguidas

Ruta 3

Hornos 9 y 10.


Situación:

En la carretera de Tálaga en la CUESTA KM 1.100 a la derecha, pasando el PILAR DE LA ALAMEDA podemos encontrar dos hornos.

Horno 11.

Situación:

Un poco más adelante en el KM 2.500 a la derecha de la entrada la FINCA de CALDERON podemos encontrar otra de estas construcciones. Cerca de este horno podemos admirar el DOLMEN DE CALDERON.



Horno 12.

Situación:

Por la carretera de BARCARROTA en el km. 19 a la derecha, frente a la entrada de la FINCA DOÑA AURORA, podemos encontrar otro horno y un pozo en buen estado.

Horno 13.

Situación:

En el Km 17.200 de la carretera de BARCARROTA a la izquierda en la finca EL HIGUERAL se encuentra otro de estos hornos.

Horno 14.

Situación:

En la carretera de ALMENDRAL en el Km 2.800 se sitúa otro horno, desde él podemos observar también el DOLMEN DEL REVELLADO, la fuente y un chozo, un ejemplo de arquitectura popular.

